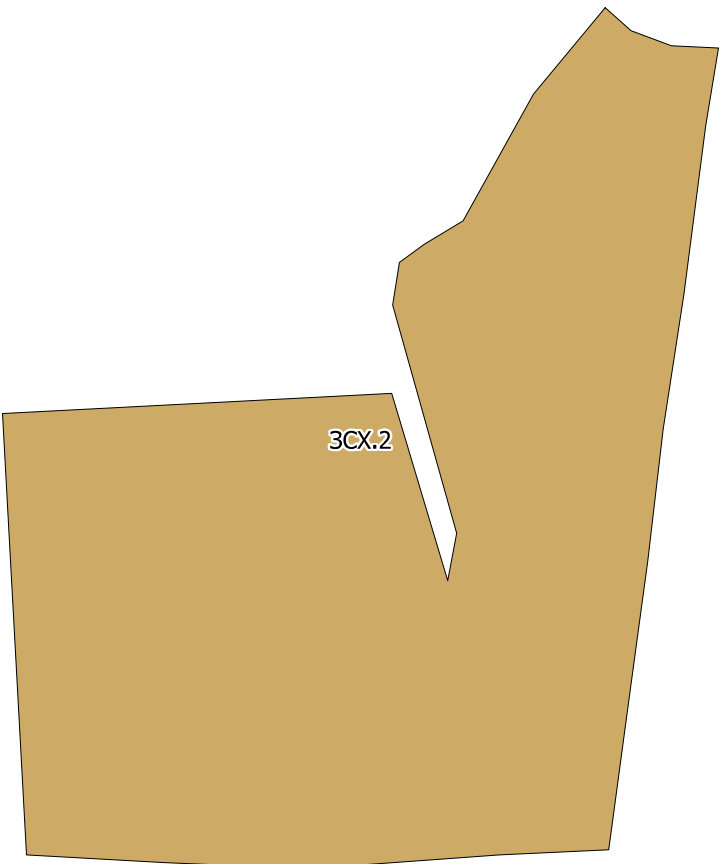
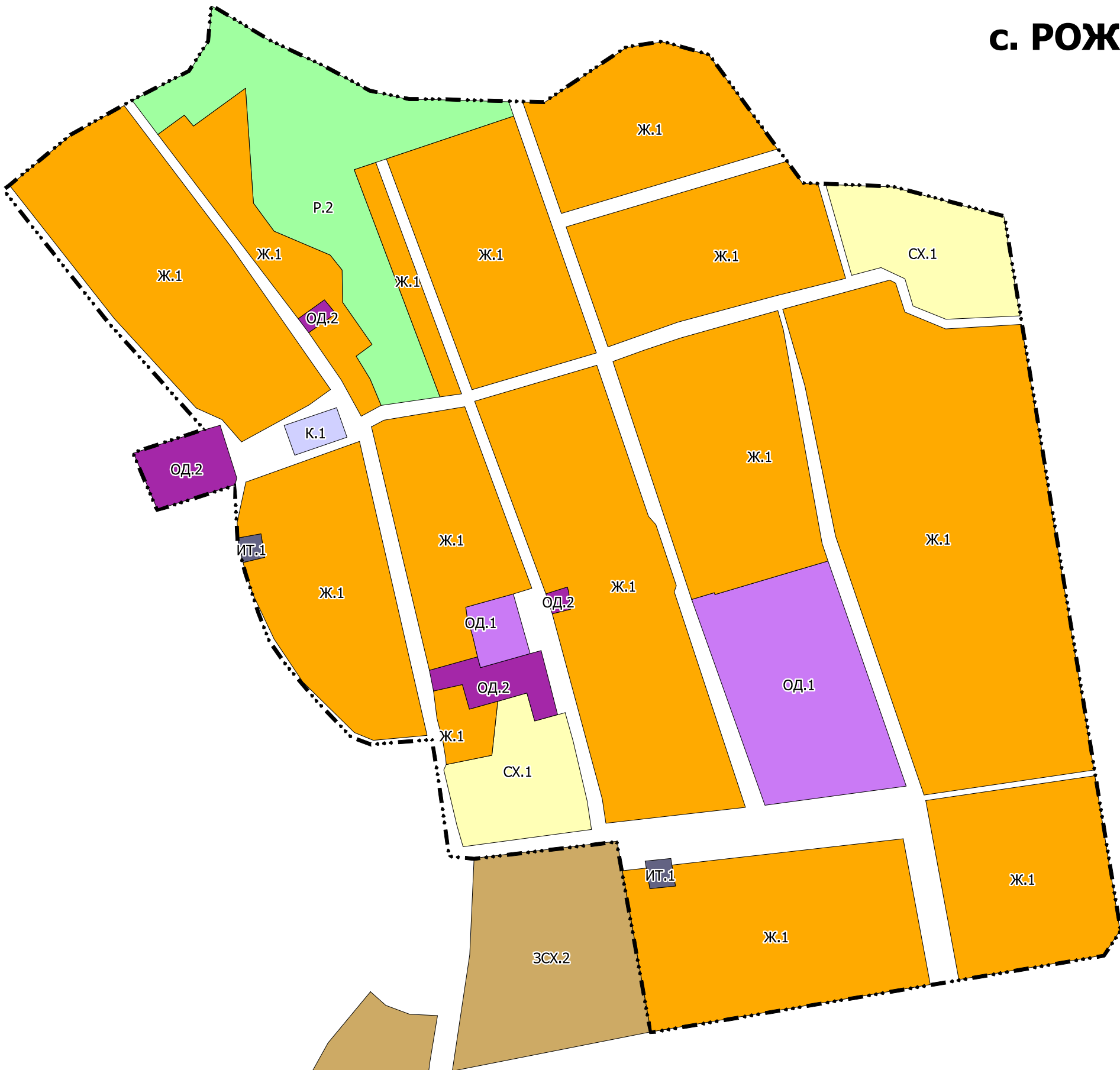

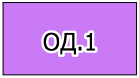
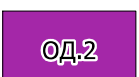


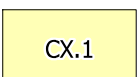
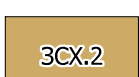
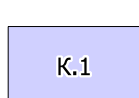


# КАРТА ГРАДОСТРОИТЕЛЬНОГО ЗОНИРОВАНИЯ УРЖУМСКОГО СЕЛЬСКОГО ПОСЕЛЕНИЯ

с. РОЖДЕСТВЕНСКОЕ

М 1:5000



-  Ж.1 - зона малоэтажной и среднеэтажной жилой застройки
-  ОД.1 - зона учреждений учебно-воспитательного назначения, здравоохранения и соцобеспечения
-  ОД.2 - зона общественно-деловой застройки многофункционального назначения
-  Р.2 - зона природных ландшафтов
-  ИТ.1 - зона инженерно-технических сооружений
-  СХ.1 - зона сельскохозяйственного использования
-  ЗСХ.2 - зона объектов сельскохозяйственного назначения
-  К.1 - зона культовых объектов и сооружений

◆◆◆ — ◆◆◆ — - граница населенного пункта